


Муниципальное казенное общеобразовательное учреждение
«Камышинская средняя общеобразовательная школа»
Сафакулевского района


Программа рассмотрена
И одобрена на заседании
Педагогического совета
Протокол №13
«19»августа 2021 г.

«Согласовано»
заместитель директора
по УВР


 /Филиппова Н.В./

«УТВЕРЖДАЮ»

директор школы

 /Л.В.Ляпичева/

Приказ №61 от 30.08.21г.



**Рабочая программа
учебного предмета
«География»
для 10-11 классов**

Автор составитель: Галеева Минсулу Хасановна
учитель первой квалификационной категории

2021 год

География — учебный предмет, формирующий у учащихся комплексное, системное и социально-ориентированное представление о Земле как о планете людей, объединяющий многие компоненты как естественнонаучного, так и общественно-научного знания о мире. В этой дисциплине реализуются такие важные сквозные направления современного образования, как гуманизация, экологизация и экономизация, социологизация, культурологическая и практическая направленность, которые должны способствовать формированию географической и общей культуры молодого поколения. освоения практического применения научных знаний основано на межпредметных связях с предметами: «Физика», «Химия», «География», «Математика», «Экология», «Основы безопасности жизнедеятельности», «История», «Русский язык», «Литература» и др.

Вклад географии в достижение целей основного общего образования огромен.

Актуальность. Курс «Экономическая и социальная география мира», как правило, завершает географическое образование школьников. Курс сочетает экономико-географическое страноведение с общей экономической географией. Роль географии в формировании всесторонне развитой личности незаменима. Географические знания становятся повседневно необходимыми людям в их профессиональной и бытовой деятельности – от выбора места жительства до выборов руководителей страны. Актуальность изучения географии диктуется логикой развития общества и потребностями современного общества. Курс интегрирует знания о природе, человеке, хозяйстве, способствуя формированию целостной картины мира, становлению творческой и инициативной личности, воспитывает умение видеть проблемы и принимать решение.

Основная цель программы: продолжить и завершить формирование знаний о географической картине мира, которые опираются на понимание теории взаимодействия общества и природы, воспроизводства и размещения населения, мирового хозяйства и географического разделения труда, экономического районирования, на раскрытие глобальных и региональных явлений и процессов, происходящих как в мире в целом, так и в отдельных субрегионах, странах и их районах.

Задачи программы:

- **усвоение системы географических знаний** о целостном, многообразном и динамично изменяющемся мире, взаимосвязи природы, населения и хозяйства на всех территориальных уровнях, географических аспектах глобальных проблем человечества и путях их решения, методах изучения географического пространства, разнообразии его объектов и процессов;
- **овладеть умениями** сочетать глобальный, региональный и локальный подходы для описания и анализа природных, социально-экономических, геоэкологических процессов и явлений;
- **развитие** познавательных интересов, интеллектуальных и творческих способностей посредством ознакомления с важнейшими географическими особенностями проблемами мира, его регионов и крупнейших стран;
- **воспитание** патриотизма, толерантности, уважения к другим народам и культурам, бережного отношения к окружающей среде;
- **использование** в практической деятельности и повседневной жизни разнообразных географических методов, знаний и умений, а также географической информации;
- **нахождение и применение** географической информации, включая карты, статистические материалы, геоинформационные системы и ресурсы Интернета, для правильной оценки важнейших социально-экономических вопросов международной жизни; геополитической и геоэкономической ситуации в России, других странах и регионах мира, тенденций их возможного развития;
- **понимание** географической специфики крупных регионов и стран мира в условиях стремительного развития международного туризма и отдыха, деловых и образовательных программ, телекоммуникации, простого общения.

2) Общая характеристика учебного предмета (курса)

Содержание курса географии 10-11 классов обеспечивает выполнение поставленных задач. Программа и содержание курса географии 10-11 классов разработаны в полном соответствии со стандартом среднего общего образования базового уровня.

Содержание курса отвечает фундаментальному ядру содержания образования в части «География» и реализует идеи Концепции духовно-нравственного воспитания и развития гражданина России. Данный курс посвящен изучению географии современного мира с упором на выявление места и роли в нем России.

География — дисциплина, синтезирующая естественное и общественное направления в науке. Структура курса следует логике учебного предмета, все разделы преемственны, каждый

раздел выстроен с учетом закономерностей при познании географических объектов, с постепенным введением обобщений и на их основе — теоретических знаний и приемов самостоятельной работы. Темы раздела «Общий обзор современного мира» — «Природа и человек в современном мире», «Население мира», «Мировое хозяйство и география отдельных отраслей» — создают теоретическую базу для последующего изучения регионов, субрегионов и отдельных стран. Теоретические положения применяются и конкретизируются в региональной части курса.

В региональной части курса группировка регионов и стран построена на основе принципа географической смежности.

Курс «География. 10—11 классы. Базовый уровень» является завершающим курсом. В соответствии с учебным планом курсу географии на ступени среднего (полного) общего образования предшествует курс географии основной школы. Содержание курса географии 5—9 классов является базой для изучения общих географических закономерностей, гипотез, теорий и основой для уровневой и профильной дифференциации в старшей школе.

На изучение курса географии в 10—11 классах отводится 68 ч (по 1 ч в неделю).

В связи с прохождением итоговой аттестации выпускниками 11 класса тематическое планирование для них составлено на 34 часа. Для этой программы используется учебник «Экономическая и социальная география мира». 10-11 класс. Автор –В.П. Максаковский- М. Просвещение, 2014 г

Важно обратить внимание на место изучения традиционно завершающей темы «Глобальные проблемы человечества». Усвоение основных глобальных проблем рассматривается в соответствующих разделах курса. Так, демографическая проблема изучается в теме «Население», а пути решения проблемы отсталости ряда стран усваиваются в региональном блоке. В завершении курса глобальные проблемы структурируются и обобщаются. Таким образом, учащиеся имеют возможность видеть результаты взаимодействия общества и природы в современных условиях.

В процессе изучения курса важно опираться на исторический, типологический, дифференцированный подходы, проблемное обучение и самостоятельную работу учащихся с источниками географической информации. В качестве основных форм организации учебной деятельности целесообразно использовать лекции, семинары, практикумы, зачеты и т. д. Большое внимание целесообразно уделять практическим работам. Кроме этого, необходимо помнить о принципиально новом построении материала в учебнике, в связи с этим большое внимание следует уделить организации работы с учебником. Знания и практические умения, приобретенные учащимися при изучении курса, могут быть использованы во всех сферах будущей деятельности, толерантного отношения и уважения к другим народам и культурам.

В 10 классе учащиеся ориентируется, прежде всего, на формирование общей культуры и мировоззрения, а также решают задачи социализации личности, а также развивают комплексный подход географического страноведения. Осознают себя ,как члена общества на глобальном, региональном и локальном уровнях (житель планеты, гражданин Российской Федерации, житель своего региона);осознают выдающую роль и место России как части мирового географического пространства;

В 11 классе учащиеся осознают значимость и общность глобальных проблем человечества и готовность солидарно противостоять глобальным вызовам современности, развивают чувство патриотизма, принятие общих национальных, духовных и нравственных ценностей; любовь к своему Отечеству, местности, своему региону; чувство личной ответственности за Родину перед современниками и будущими поколениями; воспитывают в себе уважение к природе, истории, культуре России, национальным особенностям, традициям и образу жизни российского и других народов, толерантность; эмоционально-ценностное отношение к окружающей среде, осознание необходимости ее сохранения и рационального использования.

3) Описание места учебного предмета (курса) в учебном плане

География 10 класс 36 ч, 1 ч в неделю

География 11 класс 34 ч, 1 ч в неделю

Список практических работ

10 класс

№1 «Составление графиков на основе статистической информации»

№2 «Оценка ресурсообеспеченности стран и регионов мира»

№3 «Определение демографической ситуации и особенностей демографической политики в разных странах мира»

№4 «Оценка особенностей уровня и качества жизни населения в разных странах и регионах мира».

№5 «Составление экономико- географической характеристики стран»

11 класс

№1 «Классификация крупнейших государств мира по плану»

№2 «Обозначение на контурной карте границ субрегионов Европы»

№3 « Сравнительная характеристика экономико-географического положения двух стран Азии.»

№4» Оценка ресурсного потенциала одной из африканских стран»

№5» Заполнение таблицы «Экономические районы США»

№6 «Анализ материалов, характеризующих место России в современном мире.»

№7» Составление схемы» Глобальные проблемы»

4) Личностные, метапредметные и предметные результаты освоения

Личностным результатом обучения географии в средней школе является формирование всесторонне образованной, инициативной и успешной личности, обладающей системой современных мировоззренческих взглядов, ценностных ориентаций, идейно-нравственных, культурных и этических принципов и норм поведения.

Важнейшие **личностные результаты** обучения географии:

- ценностные ориентации выпускников основной школы, отражающие их индивидуально-личностные позиции:

- осознание себя как члена общества на глобальном, региональном и локальном уровнях (житель планеты Земля, гражданин Российской Федерации, житель конкретного региона);
- осознание целостности природы, населения и хозяйства Земли, материков, их крупных районов и стран;

- представление о России как субъекте мирового географического пространства, ее месте и роли в современном мире;

- осознание единства географического пространства России как единой среды обитания всех населяющих ее народов, определяющей общность их исторических судеб;

- осознание значимости и общности глобальных проблем человечества;

- гармонично развитые социальные чувства и качества:

- эмоционально-ценностное отношение к окружающей среде, необходимости ее сохранения и рационального использования;

- патриотизм, любовь к своей местности, своему региону, своей стране;

- уважение к истории, культуре, национальным особенностям, традициям и образу жизни других народов, толерантность;

- образовательные результаты — овладение на уровне общего образования законченной системой географических знаний и умений, навыками их применения в различных жизненных ситуациях.

Метапредметные результаты освоения выпускниками средней школы программы по географии заключаются в формировании и развитии посредством географического знания:

- познавательных интересов, интеллектуальных и творческих способностей учащихся;

- гуманистических и демократических ценностных ориентаций, готовности следовать этическим нормам поведения в повседневной жизни и производственной деятельности;

- способности к самостоятельному приобретению новых знаний и практических умений,

умения управлять своей познавательной деятельностью;

— готовности к осознанному выбору дальнейшей профессиональной траектории в соответствии с собственными интересами и возможностями.

Кроме того, к метапредметным результатам относятся универсальные способы деятельности, формируемые в том числе и в школьном курсе географии и применяемые как в рамках образовательного процесса, так и в реальных жизненных ситуациях:

- умения организовывать свою деятельность, определять ее цели и задачи, выбирать средства реализации цели и применять их на практике, оценивать достигнутые результаты;
- умения вести самостоятельный поиск, анализ, отбор информации, ее преобразование, сохранение, передачу и презентацию с помощью технических средств и информационных технологий;
- организация своей жизни в соответствии с общественно значимыми представлениями о здоровом образе жизни, правах и обязанностях гражданина, ценностях бытия и культуры, социального взаимодействия;
- умение оценивать с позиций социальных норм собственные поступки и поступки других людей;
- умения взаимодействовать с людьми, работать в коллективах с выполнением различных социальных ролей, представлять себя, вести дискуссию, написать письмо, заявление и т. п.;
- умения ориентироваться в окружающем мире, выбирать целевые и смысловые установки в своих действиях и поступках, принимать решения.

Предметными результатами освоения выпускниками средней школы программы по географии являются:

- понимание роли и места географической науки в системе научных дисциплин, ее роли в решении современных практических задач человечества и глобальных проблем;
- представление о современной географической научной картине мира и владение основами научных географических знаний (теорий, концепций, принципов, законов и базовых понятий);
- умение работать с разными источниками географической информации;
- умение выделять, описывать и объяснять существенные признаки географических объектов и явлений;
- картографическая грамотность;
- владение элементарными практическими умениями применять приборы и инструменты для определения количественных и качественных характеристик компонентов географической среды;
- умение вести наблюдения за объектами, процессами и явлениями географической среды, их изменениями в результате природных и антропогенных воздействий, оценивать их последствия;
- умение применять географические знания в повседневной жизни для объяснения и оценки разнообразных явлений и процессов, адаптации к условиям проживания на определенной территории, самостоятельного оценивания уровня безопасности окружающей среды как сферы жизнедеятельности;
- умения соблюдать меры безопасности в случае природных стихийных бедствий и техногенных катастроф.

5) Содержание учебного предмета (курса);

Учебное содержание курса географии включает следующие курсы:

География 10 класс 36 ч, 1 ч в неделю

География 11 класс 34 ч, 1 ч в неделю

География 10 класс

Общая характеристика мира

Введение.

Положение географии в системе наук. Традиционные и новые методы географических исследований. Географическая карта – особый источник информации о действительности. Географическая номенклатура.

Статистический метод – один из основных в географии. Этапы статистического изучения географических явлений и процессов. Виды статистических материалов. Другие способы и формы получения географической информации: экспедиции, стационарные наблюдения, камеральная обработка, опыты, моделирование. Геоинформационные системы как средство получения, обработки и представления пространственно-координированных географических данных.

Тема 1. Современная политическая карта мира

Политическая карта мира. Изменения на политической карте мира в новейшее время. Многообразие стран современного мира и их основные группы. Государственный строй, формы правления и административно-территориальное устройство стран мира. Международные организации. Роль и место России в современном мире.

Тема 2. Природа и человек в современном мире

Взаимодействие природы и человека в различные исторические эпохи. Результаты взаимодействия, изучение с позиций географии, биологии, экологии и других наук. Природная среда, расселение человечества и размещение хозяйства.

Классификация природных ресурсов и уровень обеспеченности ими различных регионов и стран. Понятие о природно-ресурсном потенциале и его экономической оценке.

Мировые ресурсы Земли. Карты мировых природных ресурсов. Обеспеченность минеральным сырьем различных стран и регионов. Территориальные сочетания полезных ископаемых. Переход от экстенсивного освоения к интенсивному: комплексное освоение полезных ископаемых.

Земельные ресурсы. Мировой земельный фонд. Деградация почв. Повышение плодородия почв, рекультивация земель.

Лесные ресурсы. География лесных ресурсов на планете Земля. Два главных лесных пояса. Обеспеченность лесными ресурсами различных стран и регионов. Деградация лесного покрова планеты, ее масштабы и последствия.

Ресурсы Мирового океана. Биологические, минеральные, энергетические ресурсы. Проблемы их использования.

Рекреационные ресурсы. Основные культурно-исторические центры мира.

Изменение роли отдельных видов ресурсов на протяжении истории развития человечества. «Экологическая емкость» территорий.

Современное состояние освоения планеты. От региональных к мировым (глобальным) проблемам человечества. Экологические проблемы мира. Объекты и регионы экологических катастроф. Экологическое картирование. Проблемы мирного освоения космоса. Возможные пути решения экологических проблем.

Тема 3. География населения мира

Численность и воспроизводство населения. Типы воспроизводства населения как отражение уровня социально-экономического развития стран. «Демографический взрыв», его причины и последствия. Теория демографического перехода. Понятие о депопуляции. Демографическая политика: ее направления, эффективность и результаты в различных странах.

Состав населения. Социальный и этнический (национальный) состав населения. Формирование народностей. Крупные народы и языковые группы. Равноценность национальных культур.

Историко-культурное районирование мира. Главные историко-культурные центры мира.

Религиозный состав населения мира: мировые, национальные и местные религии. География этнических и конфессиональных конфликтов в современном мире.

Возрастной и половой состав населения мира. Возрастно-половые пирамиды. Экономически активное население. Социальный состав населения.

Размещение и плотность населения. Городское и сельское население. Урбанизация как всемирный процесс. Уровень урбанизации и ее формы. Формы сельского расселения.

Типы миграций, их значение для развития стран. География миграций населения, их причины и следствия. «Утечка умов».

Понятие об уровне жизни населения. Социально-экономические условия и продолжительность жизни населения в регионах мира и странах. Демографические проблемы и проблемы национального самоопределения.

Тема 4. НТР и мировое хозяйство

Мировое хозяйство и основные этапы его развития. Состав мирового хозяйства. Международная хозяйственная специализация государств, международное географическое разделение труда.

Научно-техническая революция и размещение производительных сил. Факторы размещения производительных сил (техничко-экономические и организационно-экономические). Модели территориальной структуры хозяйства в разных типах стран.

Тема 5. География отраслей мирового хозяйства

Отраслевая и территориальная структура хозяйства мира. Карты промышленности и сельского хозяйства.

Промышленность мира (нефтегазовая, угольная, электроэнергетика, металлургия, машиностроение, химическая, легкая промышленность). География основных отраслей производственной и непроизводственной сфер, регионов различной специализации. Основные промышленные центры.

Сельское хозяйство, его роль в современном мире, главные тенденции развития, внутриотраслевая структура, межотраслевые связи. Земледелие. «Зеленая революция». Основные районы земледелия в мире. Животноводство. Особенности географии отдельных отраслей. Соотношение земледелия и животноводства по странам.

Мировой транспорт, его роль в размещении и развитии мирового хозяйства. Виды транспорта, их географические особенности. Основные показатели развития мирового транспорта.

Международные магистрали и транспортные узлы.

Мировая торговля: оборот, товарная структура, географическое распределение. Другие формы международных экономических отношений: география мировых валютно-финансовых отношений, производственные, предоставление услуг, научно-технические знания. Ведущие экспортеры основных видов продукции.

Международный туризм. Главные туристические районы мира.

Международная специализация крупнейших стран и регионов мира, интеграционные отраслевые и региональные союзы. Формы международных экономических связей. Экономическая интеграция и Россия.

География 11 класс

Региональная характеристика мира

Тема 6. Зарубежная Европа

Общая характеристика региона. Географическое положение. Деление на субрегионы: Западная. Восточная, Северная, Центральная и Южная Европа. Природно-ресурсный потенциал субрегионов Европы. Объекты Всемирного наследия.

Демографическая ситуация в зарубежной Европе.

Национальный и религиозный состав населения. Обострение межнациональных противоречий в ряде стран. Особенности расселения, географии городов.

Уровни и темпы урбанизации. Крупнейшие городские агломерации зарубежной Европы.

Хозяйственные различия между странами. Центральная ось развития.

Главные отрасли промышленности и их география. Крупнейшие районы и центры добывающих и обрабатывающих отраслей. Основные типы сельского хозяйства: северо-, средне- и южно-европейский. Их географические и отраслевые особенности.

Международные экономические связи.

Охрана окружающей среды и экологические проблемы, экологическая политика.

Особенности европейских субрегионов.

Тема 7. Зарубежная Азия. Австралия.

Общая характеристика региона. Территория, границы, положение, состав региона. Большие различия между странами.

Природные условия, их контрастность, неравно-мерность распределения ресурсов. Особое значение нефти. Земельные и агроклиматические ресурсы.

Население: численность и особенности воспроизводства. Сложный этнический состав.

Межнациональные конфликты и территориальные споры. Азия – родина трех мировых религий.

Размещения населения и процессы урбанизации.

Уровень хозяйственного развития и международная специализация стран. Новые индустриальные страны. Нефтедобывающие страны. Интеграционные группировки стран зарубежной Азии.

Основные районы и направления сельского хозяйства. Особое значение ирригации. Транспорт и международные экономические связи. Непроизводственная сфера.

Охрана окружающей среды и экологические проблемы, экологическая политика. Угроза обезлесения и опустынивания. Объекты Всемирного наследия.

Специфика субрегионов.

Страны Азии. Япония. Китайская Народная Республика. Республика Индия. Австралия. Краткая историческая справка. Территория, границы, положение. Политическая карта. Государственный строй.

Тема 8. Африка

Общая характеристика региона. Территория, границы и географическое положение. Политическая карта, пограничные споры и конфликты. Особенности государственного строя.

Природные условия и ресурсы как важнейшая предпосылка экономического развития стран Африки.

Хозяйственная оценка полезных ископаемых, земельных, агроклиматических и лесных ресурсов.

Население: демографический взрыв и связанные с ним проблемы. Особенности этнического и религиозного состава населения. Особенности размещения населения.

Место и роль Африки в мировом хозяйстве. Главные отрасли специализации. Преобладающее значение горно-добывающей промышленности, основные отрасли и районы размещения. Особенности сельского хозяйства. Монокультура земледелия – причина деградации земель. Транспортные проблемы Африки. Непроизводственная сфера.

Охрана окружающей среды и экологические проблемы. Заповедники и национальные парки. Объекты Всемирного наследия.

Международные экономические связи.

Южно-Африканская Республика (ЮАР) – единственная экономически развитая страна Африки.

Краткая историческая справка. Основные черты ее экономико-географического положения, государственного строя, природы, населения и хозяйства. Богатейшие природные ресурсы: алмазы, золото, каменный уголь, рудные ископаемые.

Тема 9. Северная Америка

Соединенные Штаты Америки. Краткая историческая справка. Территория, границы, положение. Государственный строй.

Численность и воспроизводство населения. Специфика этнического и религиозного состава.

Роль иммиграции в формировании населения. Основные черты размещения населения. Урбанизация в США и ее особенности. Главные города, агломерации и мегалополисы. Сельское население.

Хозяйство США. Природные предпосылки для развития промышленности. Основные отрасли промышленности и их география. Промышленные пояса и главные промышленные районы. Условия для развития сельского хозяйства.

География основных отраслей, сельскохозяйственные районы (пояса) и их специализация.

Особенности транспортной системы. Сеть сухопутных магистралей. Морские порты. Международные экономические связи США.

Загрязнение окружающей среды в США и меры по ее охране. Национальные парки и объекты Всемирного наследия.

Внутренние различия. Экономические районы:

Канада. Краткая историческая справка. Основные черты ее экономико-географического положения, государственного строя, природы, населения и хозяйства. Богатство природно-ресурсного потенциала. Большая роль добывающих отраслей и сельского хозяйства – признаки страны переселенческого капитализма. Место Канады в мировом хозяйстве. Взаимозависимость экономики Канады и США.

Тема 10. Латинская Америка

Состав и общая характеристика региона. Географическое положение. Природные условия и ресурсы.

Население: тип воспроизводства и проблемы с ним связанные. Неоднородность этнического и религиозного состава. Неравномерность в размещении населения и ее причины. Темпы и уровень урбанизация, крупнейшие городские агломерации. Ложная урбанизация.

Современный уровень и структура хозяйства. Значение и место Латинской Америки в мировом хозяйстве, главные отрасли специализации. Главенствующая роль горнодобывающей промышленности, ее главные районы и отрасли. Обрабатывающая промышленность, основные отрасли и черты ее размещения.

Особенности землевладения: латифундии и минифундии. Главные сельскохозяйственные районы и их специализация. Основные черты развития и размещения транспорта. Международные экономические связи. Охрана окружающей среды и экологические проблемы

Бразилия. Краткая историческая справка. Основные черты ее экономико-географического положения, государственного строя, природы, населения и хозяйства. Место Бразилии в экономике Латинской Америки и мировом хозяйстве. Характерные черты территориальной и отраслевой структуры хозяйства. «Промышленный треугольник».

Тема 11. Россия в современном мире.

Экономико-географическая история России. Роль России в мировом хозяйстве и ее изменение. Россия на современной политической и экономической карте мира. Отрасли международной специализации России. Международные связи России. Россия на политической карте мира, в мировом хозяйстве, системе международно-финансовых и политических отношений. Особенности географии экономических, политических и культурных связей России со странами мира. Участие России в политических и экономических объединениях и группировках. Определение основных направлений развития внешнеэкономических связей России

Тема 12. Глобальные проблемы человечества

Истоки глобальных проблем человечества. Систематизация глобальных проблем. Глобальное моделирование. Взаимосвязи глобальных проблем: Роль географии в решении глобальных проблем человечества. Новые модели цивилизации.

№ уро ка	Сро ки	Сро ки фак т	Тема урока	Практические работы (с заданиями регионального компонента) Тесты (форме подготовка к ЕГЭ)	Дома шнее задани е
			Часть1. Общая характеристика мира 29 ч Современная политическая карта мира 5 ч		
1			Введение. Политическая карта мира	По политической карте мира определить страны, имеющие наибольшее число стран-соседей.	Т. 1 § 1.
2			Государственный строй стран мира.		Т. 1 § 3
3			<i>Практическая работа № 1:</i> <i>«Составление систематизирующей таблицы" Государственный строй стран мира"»</i>		Т. 1 § 1.
4			Международные отношения. Политическая география и геополитика		Т. 1 § 1-4
5			Политическая карта мира.		Т. 1 § 1.
			География мировых природных ресурсов 7 ч.		
6			Взаимодействие общества и природы.		Т. 2
7			Загрязнение и охрана окружающей среды1		
8			Мировые природные ресурсы., минеральные ресурсы	Используя данные учебника, рассчитать, на сколько лет хватит мировых разведанных запасов угля, нефти, природного газа и железных руд при современном уровне их добычи.	
9			Практическая работа № 1. Оценка мировых природных ресурсов.		Т. 2
10			Водные, биологические и рекреационные ресурсы, Мирового океана		Т. 2 §
11			<i>Практическая работа № 2:</i> <i>«Обеспеченность минерально-сырьевыми</i>		Т. 2 §

			<i>ресурсами отдельных регионов и стран мира».</i>		
12			Зачёт по теме «Природные ресурсы мира».	тест	номенк л
			Научно-техническая революция 4ч		
13			Научно-техническая революция (НТР)	С помощью различных источников информации, включая Интернет и Геоинформационную систему, подготовить: а) письменный доклад на тему: «Проблема гастарбайтеров в России»; б) устное сообщение на тему: «Инноград Сколково	Т. 3 §
14			Мировое хозяйство		Т. 3 §
15			Мировое хозяйство в эпоху НТР		Т. 3 §
16			Зачёт по теме «Современная политическая карта мира».	тест	номенк л
			III. География населения мира 8ч		
17			Численность и воспроизводство населения мира.		Т. 4 §
18			Демографическая политика	Используя данные учебника, нанести на контурную карту мира шесть стран, на которые приходится 50% мирового населения.	Т. 4 §
19			Размещение и миграция населения		Т. 4 §
20			Состав населения. Половой, возрастной, национальный состав заселения		Т. 4 §
21			Религиозный состав населения		Т. 4 §
22			Расселение. Урбанизация		Т. 4 §
23			Обобщение по теме «Населения мира»		Т. 4 §
24			Зачёт по теме «Население мира».	тест	номенк л
			IV. География отраслей мирового хозяйства 10 ч		
25			Топливо-энергетический комплекс мира	Используя данные учебника, построить	Т. 5 §

				картодиаграмму «двадцать стран-лидеров в мировом промышленном производстве». Проанализировать её и сделать выводы.	
26			Электроэнергетика мира		Т. 5 §
27			Черная металлургия		Т. 5 §
28			Цветная металлургия		Т. 5 §
29			Машиностроение мира		Т. 5 §
30			Химическая промышленность мира		Т. 5 §
31			Сельское хозяйство мира		Т. 5 §
32			География транспорта мира		Т. 5 §
33			Зачет по теме «Мировое хозяйство»	Разработать проект трассы высокоскоростной магистрали Пекин-Лондон, которая намечается к постройке.	
34			Итоговый урок по пройденным темам		

Календарно-тематическое планирование

№ урока	№ урока в изучаемом разделе	наименование разделов и тем	плановые сроки прохождения	скорректированные сроки прохождения
Региональная характеристика мира (32 часа)				
Зарубежная Европа (7 часов)				
1	1	Общая характеристика зарубежной Европы.	05.09	
2	2	Общая характеристика хозяйства зарубежной Европы.	12.09	
3	3	Географический рисунок расселения и хозяйства зарубежной Европы. Высокоразвитые и старопромышленные районы зарубежной Европы.	19.09	

		Практическая работа №1 <i>Классификация городов-миллионеров региона по их ЭГП</i>		
4	4	Географический рисунок расселения и хозяйства зарубежной Европы. Отсталые районы и районы нового освоения Зарубежной Европы.	26.09	
5	5	Субрегионы и страны зарубежной Европы. Германия.	03.10	
6	6	Страны Южной и Восточной Европы. Италия Практическая работа №2 <i>Составление сравнительной характеристики двух развитых стран Европы.</i>	10.10	
7	7	Обобщающий урок по теме «Зарубежная Европа»	17.10	
Зарубежная Азия (8 часов)				
8	1	Общая характеристика зарубежной Азии	24.10	
9	2	Общая характеристика хозяйства зарубежной Азии Практическая работа №3 <i>Составление сравнительной характеристики населения региона</i>	31.10	
Итого в 1 четверти			9 часов	
10	3	Характеристика хозяйства Китая.	14.11	
11	4	Характеристика хозяйства Японии	21.11	
12	5	Практическая работа №4 на к/к <i>Составление картосхемы международных экономических связей Японии</i>	28.11	
13	6	Характеристика хозяйства Индии	05.12	
14	7	Общие сведения об Австралии	12.12	
15	8	Административный контроль по теме «Зарубежная Азия»	19.12	
Африка (5 часов)				
16	1	Общая характеристика Африки. Практическая работа №6 <i>Классификация стран Африки по степени их богатства полезными</i>	26.12	

		<i>ископаемыми</i>		
Итого во 2 четверти			7 часов	
17	2	Общая характеристика хозяйства Африки	16.01	
18	3	Субрегионы Африки. Северная Африка.	23.01	
19	4	Тропическая Африка. ЮАР.	30.01	
20	5	Обобщающий урок по теме «Африка»	06.02	
Северная Америка (5 часов)				
21	1	Общая характеристика США	13.02	
22	2	Общая характеристика хозяйства США Практическая работа №7 <i>Характеристика промышленных поясов США</i>	20.02	
23	3	Макрорегионы США	27.02	
24	4	Канада	06.03	
25	5	Обобщающий урок по теме «Северная Америка»	13.03	
Латинская Америка (3 часа)				
26	1	Общая характеристика Латинской Америки	20.03	
Итого в 3 четверти			10 часов	
27	2	Общая характеристика хозяйства Латинской Америки	03.04	
28	3	Характеристика Бразилии	10.04	
Россия в современном мире (2 часа)				
29	1	Место России в мировой политике, в мировом природно-ресурсном и людском потенциале	17.04	
30	2	Место России в мировом хозяйстве	24.04	
Глобальные проблемы человечества (2 часа)				
31	1	Глобальные проблемы человечества. Стратегия устойчивого развития	15.05	
32	2	Административная контрольная работа	22.05	
Итого в IV четверти			6 часов	
Всего			32 часов	

Учебно-методическое обеспечение